
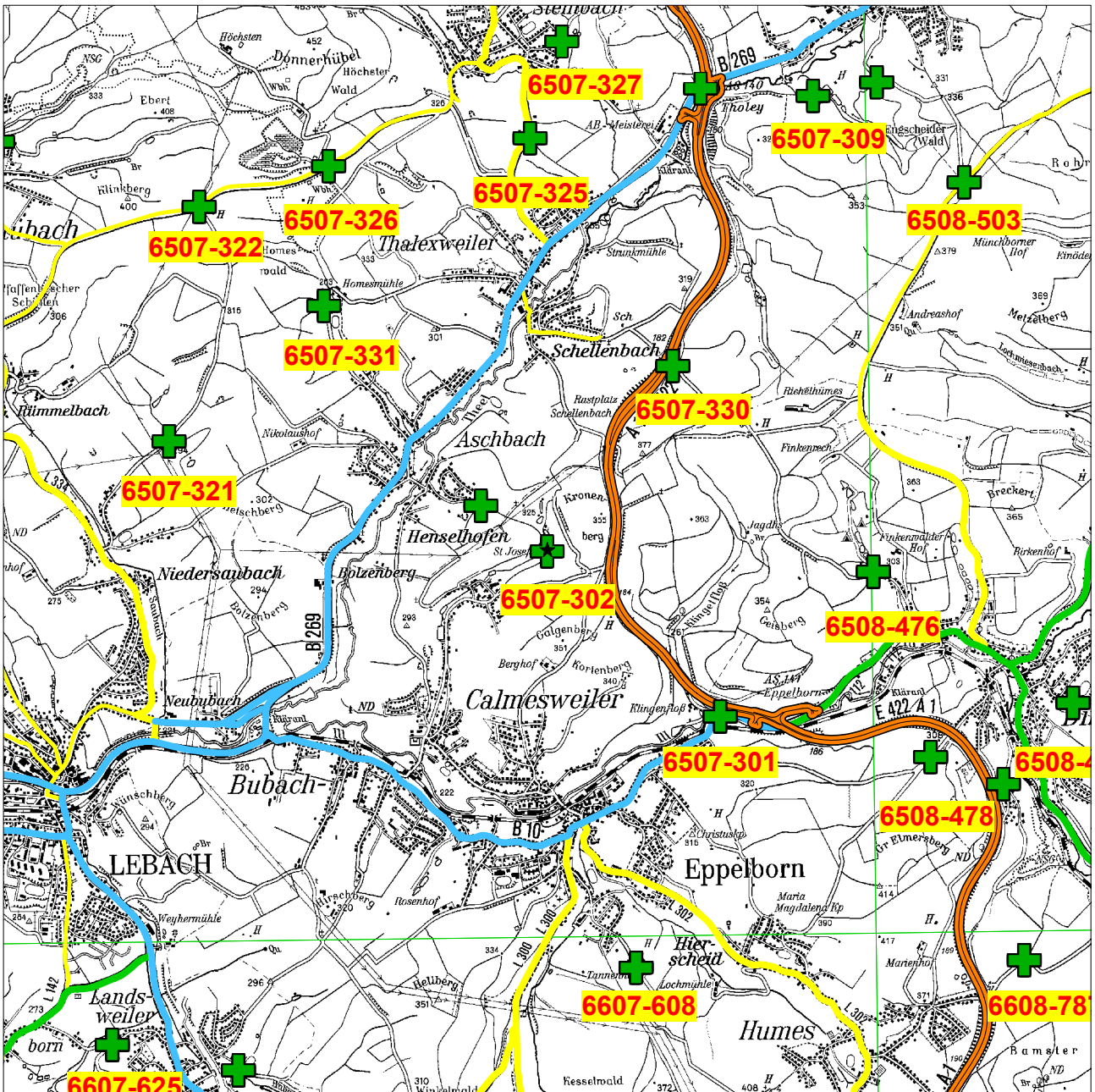
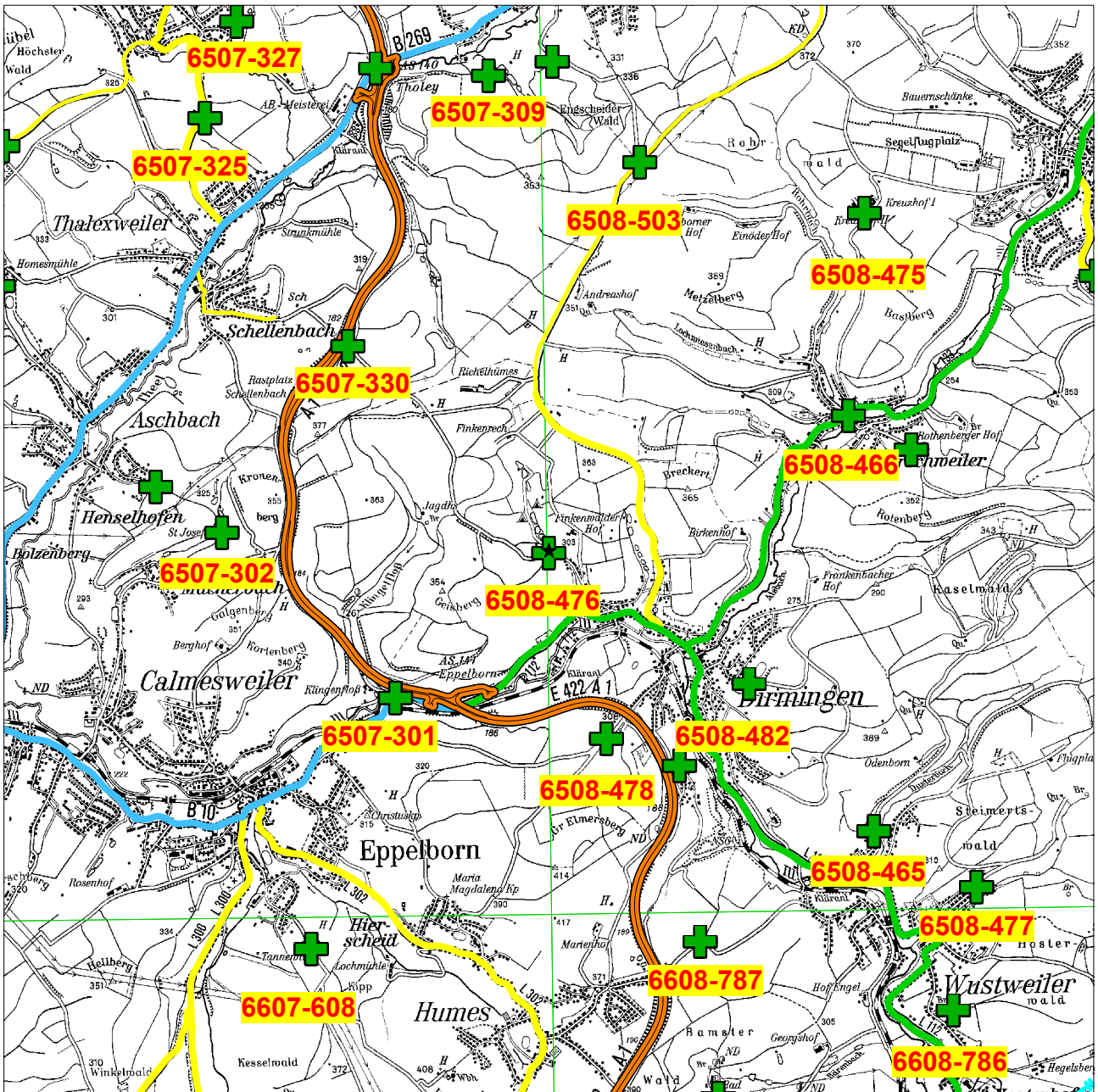



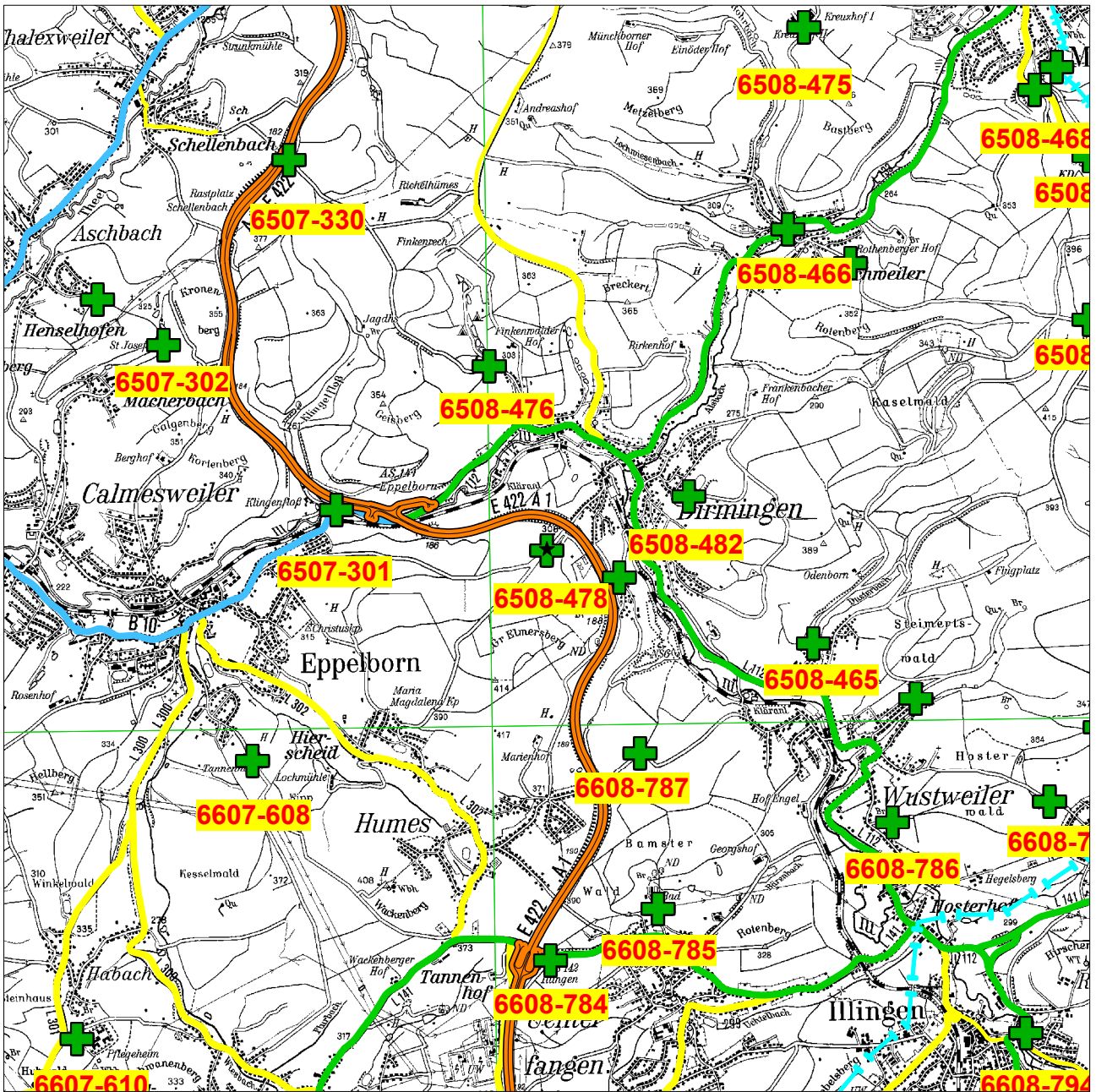
Blattnummer der TK25 6507	harmonisierte Nummer 301	Kommune Eppelborn
Datenstand 24.05.2005	Kreis NK	Rettungswache Illingen
Eppelborn, B10 , Abzweigung zur Waldarbeitsschule		
Gauss-Krüger rechts 2571358 Meter	Gauss-Krüger hoch 5475744 Meter	Anfahrpunkte für Rettungsfahrzeuge bereitgestellt von: 
WGS84 Länge 6.9828 Grad Ost	WGS84 Breite 49.4144 Grad Nord	
Strassenmeisterei Lebach	2	



Blattnummer der TK25 6507	harmonisierte Nummer 302	Kommune Eppelborn
Datenstand 24.05.2005	Kreis NK	Rettungswache Lebach
Eppelborn-Macherbach, Josefskapelle		
Gauss-Krüger rechts 2570004 Meter	Gauss-Krüger hoch 5477033 Meter	Anfahrpunkte für Rettungsfahrzeuge bereitgestellt von:  SaarForst Landesbetrieb
WGS84 Länge 6.96438 Grad Ost	WGS84 Breite 49.4262 Grad Nord	
Strassenmeisterei Lebach	2	



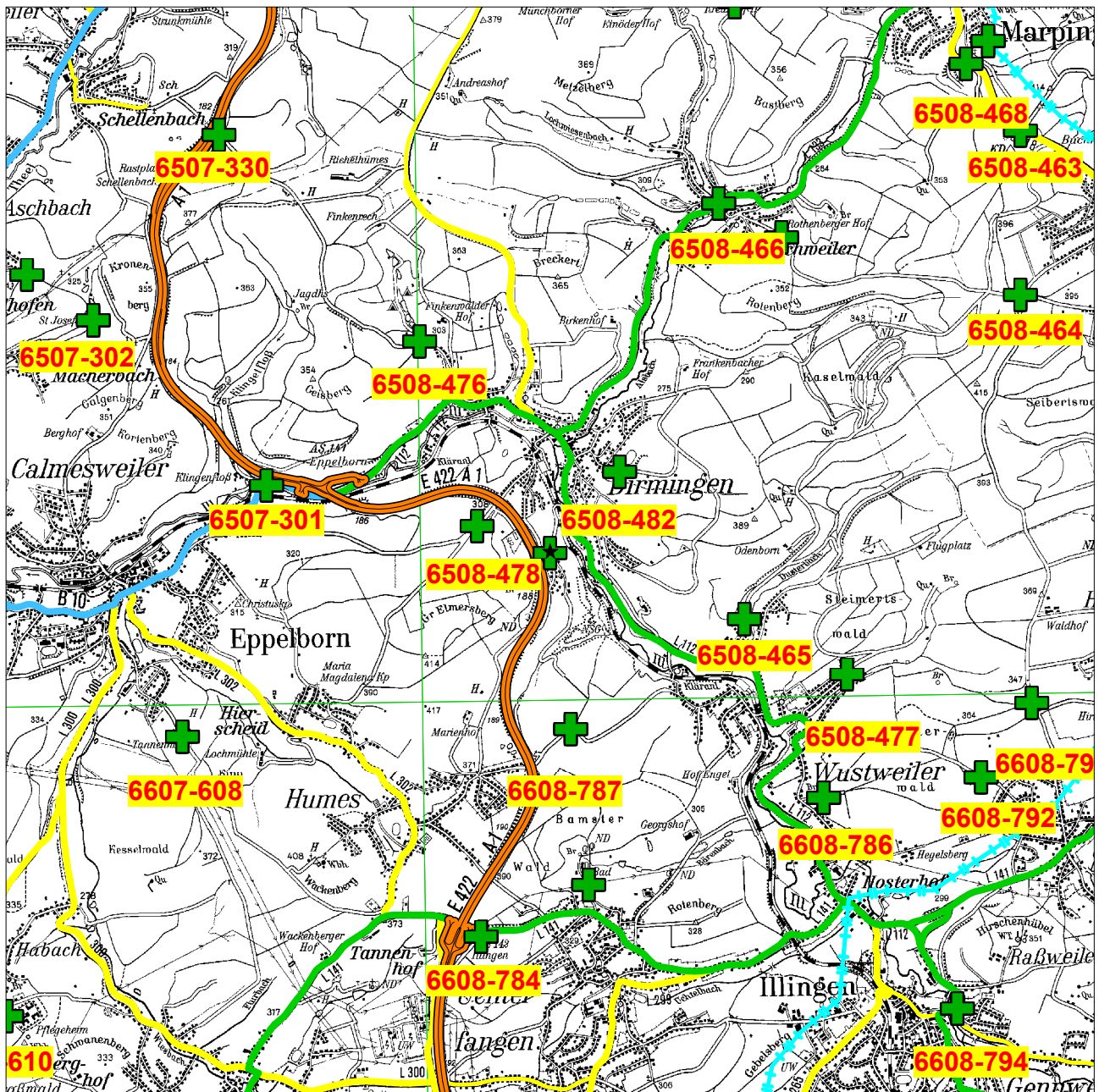
Blattnummer der TK25 6508	harmonisierte Nummer 476	Kommune Eppelborn
Datenstand 24.05.2005	Kreis NK	Rettungswache Illingen
Dirmingen, Gaststätte am Ende der Thalexweiler Strasse		
Gauss-Krüger rechts 2572553 Meter	Gauss-Krüger hoch 5476875 Meter	Anfahrpunkte für Rettungsfahrzeuge bereitgestellt von: 
WGS84 Länge 6.99948 Grad Ost	WGS84 Breite 49.4245 Grad Nord	
Strassenmeisterei Lebach	2	



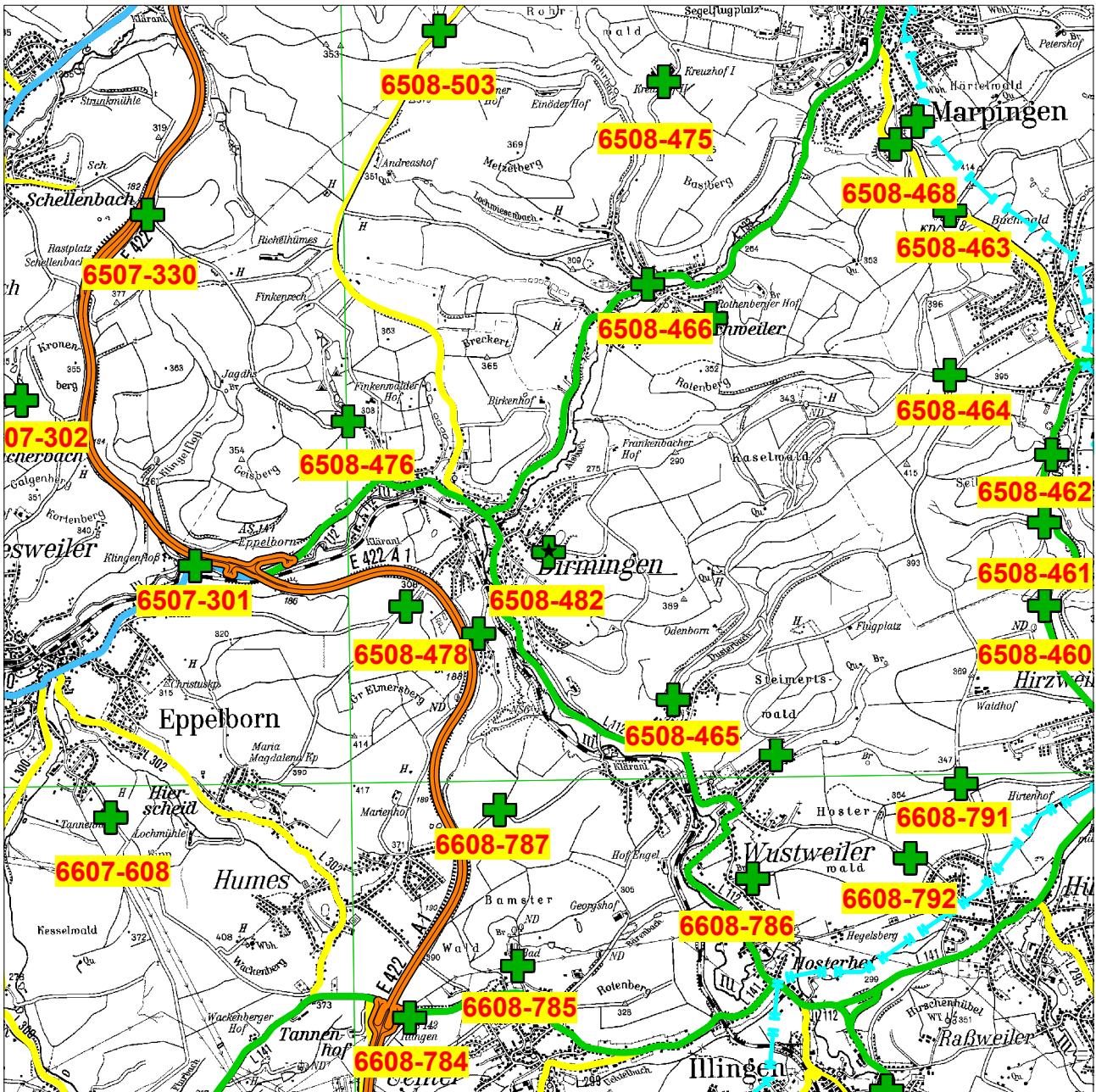
Blattnummer der TK25 6508	harmonisierte Nummer 478	Kommune Eppelborn
Datenstand 24.05.2005	Kreis NK	Rettungswache Illingen

Dirmingen, Parkplatz Schöne Aussicht, Hierscheider Strasse

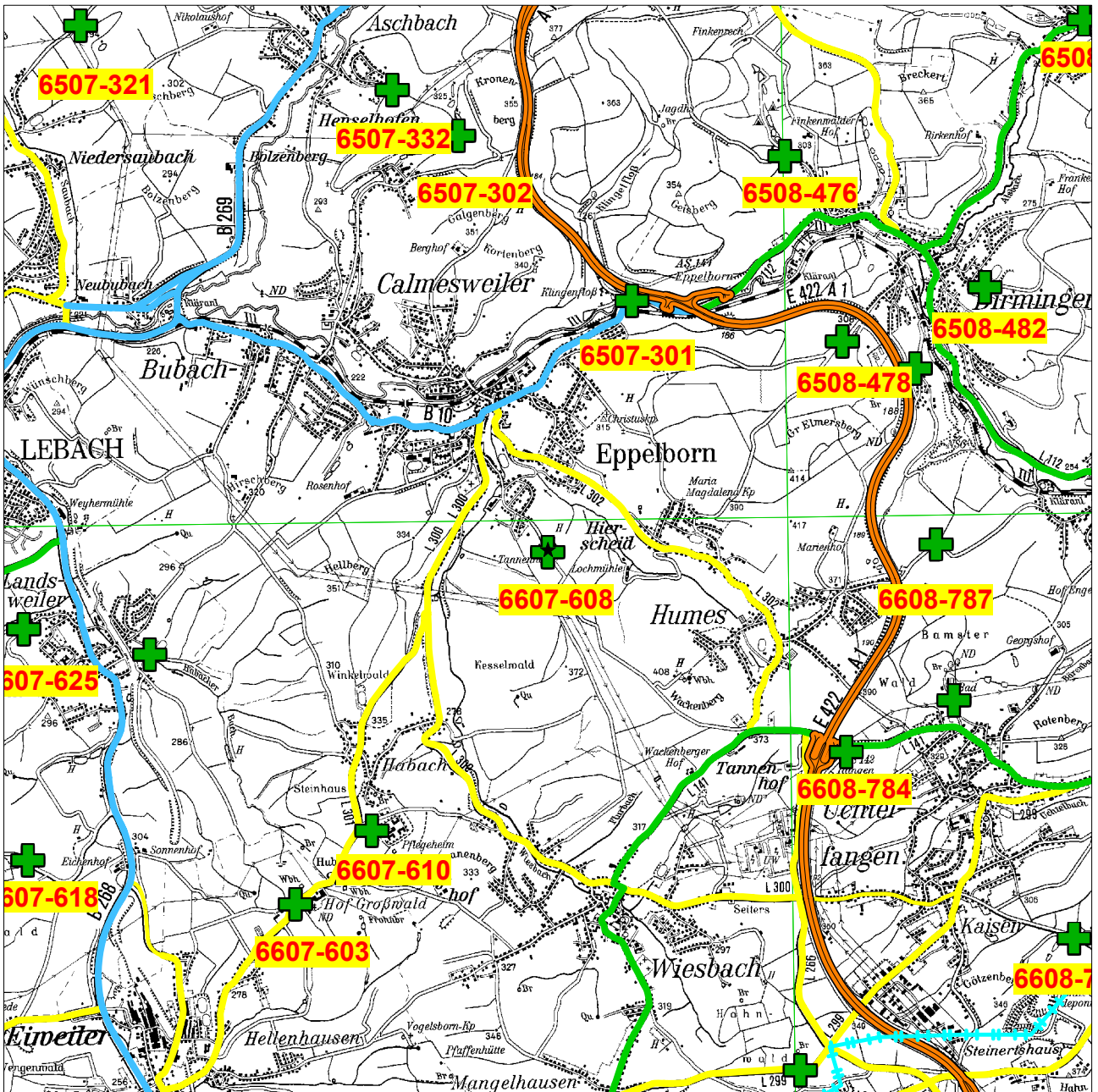
Gauss-Krüger rechts 2573003 Meter	Gauss-Krüger hoch 5475427 Meter	Anfahrpunkte für Rettungsfahrzeuge bereitgestellt von: 
WGS84 Länge 7.0054 Grad Ost	WGS84 Breite 49.4114 Grad Nord	
Strassenmeisterei Lebach	2	




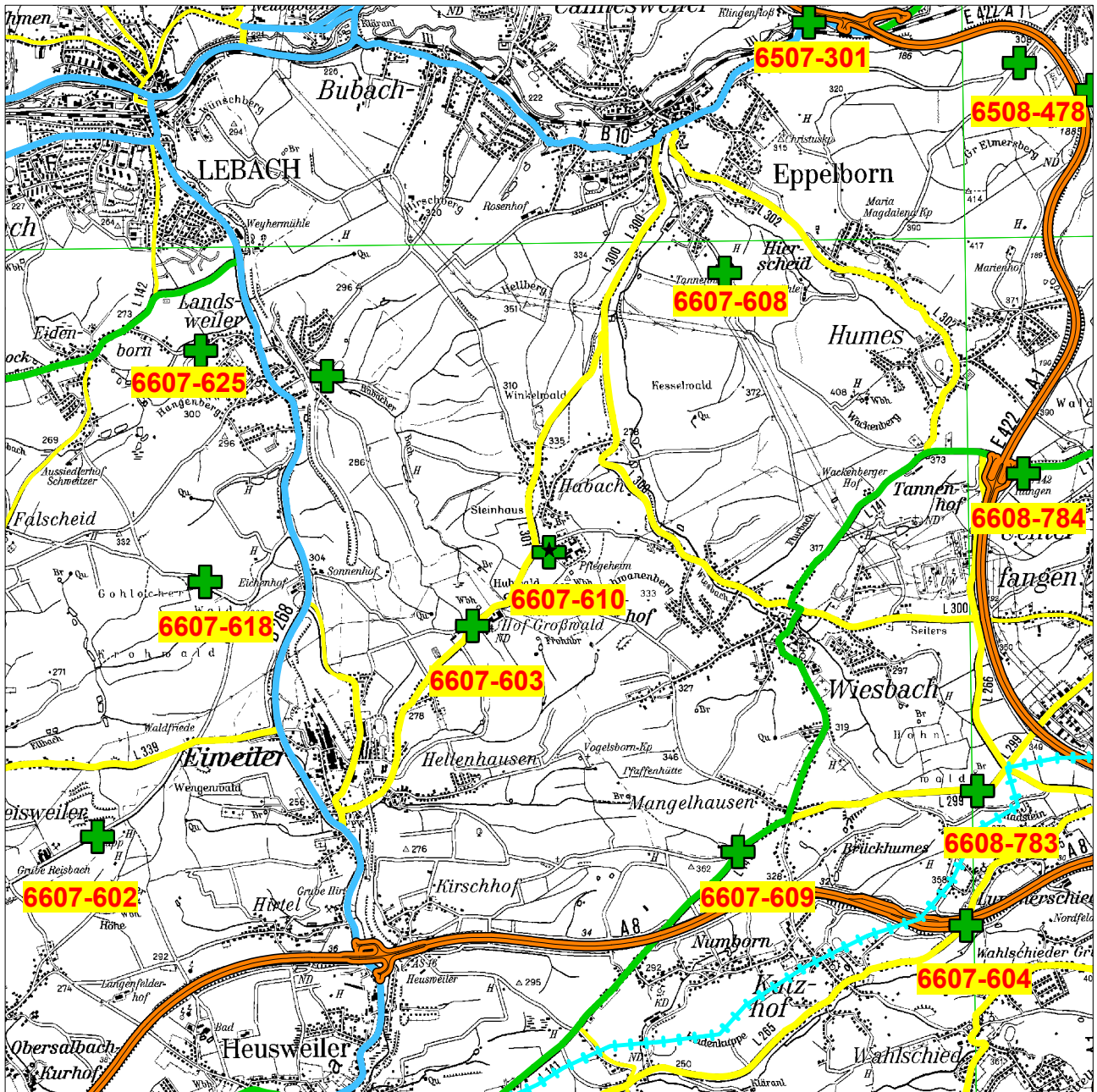
Blattnummer der TK25 6508	harmonisierte Nummer 481	Kommune Eppelborn
Datenstand 24.05.2005	Kreis NK	Rettungswache Illingen
Dirmingen, Humeser Strasse		
Gauss-Krüger rechts 2573572 Meter	Gauss-Krüger hoch 5475214 Meter	Anfahrpunkte für Rettungsfahrzeuge bereitgestellt von:  SaarForst Landesbetrieb
WGS84 Länge 7.01321 Grad Ost	WGS84 Breite 49.4094 Grad Nord	
Strassenmeisterei Lebach	2	



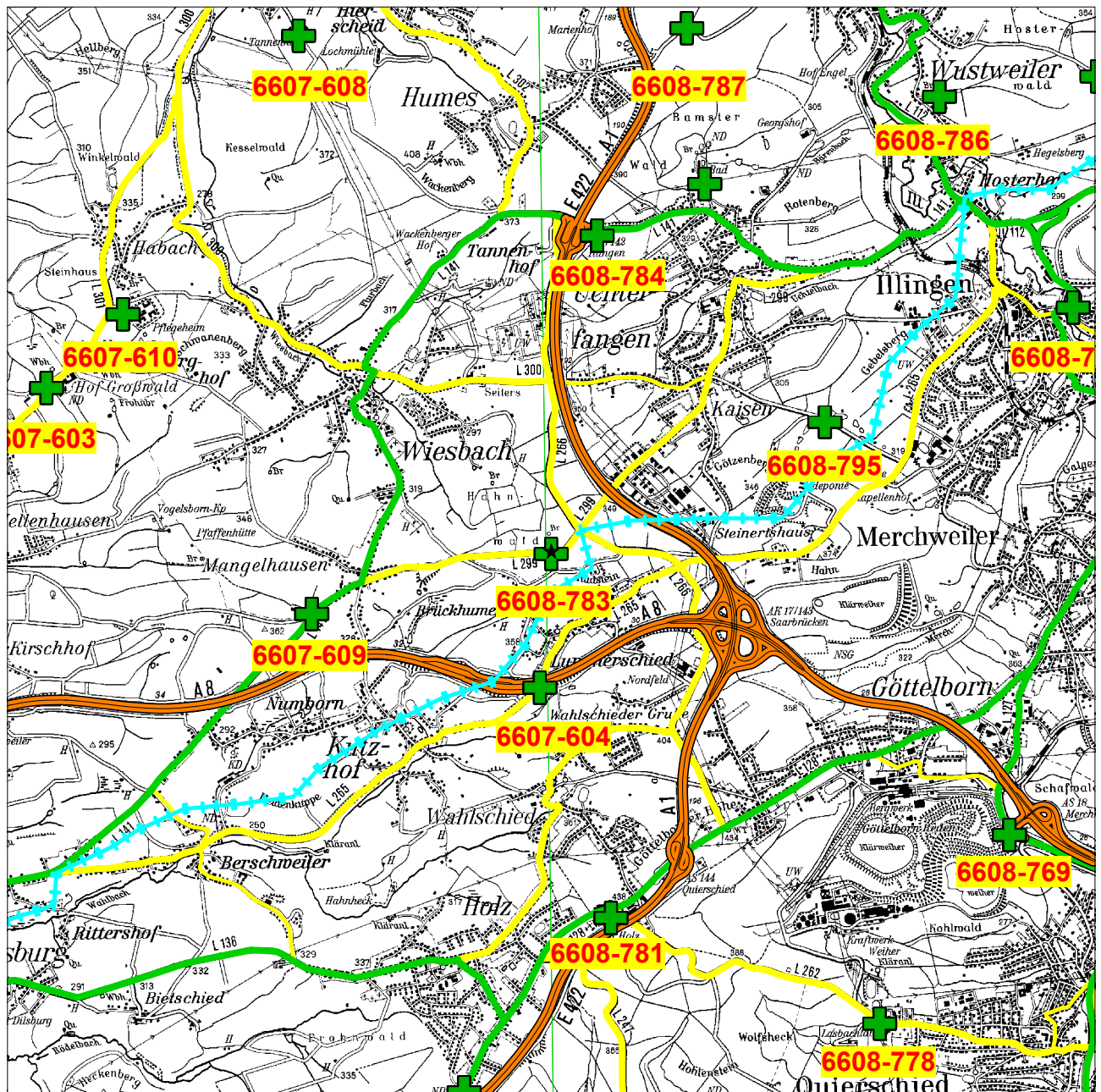
Blattnummer der TK25 6508	harmonisierte Nummer 482	Kommune Eppelborn
Datenstand 24.05.2005	Kreis NK	Rettungswache Illingen
Dirmingen, Sportplatz über die Strasse Ziegelhütte		
Gauss-Krüger rechts 2574116 Meter	Gauss-Krüger hoch 5475850 Meter	Anfahrpunkte für Rettungsfahrzeuge bereitgestellt von:
WGS84 Länge 7.02083 Grad Ost	WGS84 Breite 49.4151 Grad Nord	
Strassenmeisterei Lebach	2	




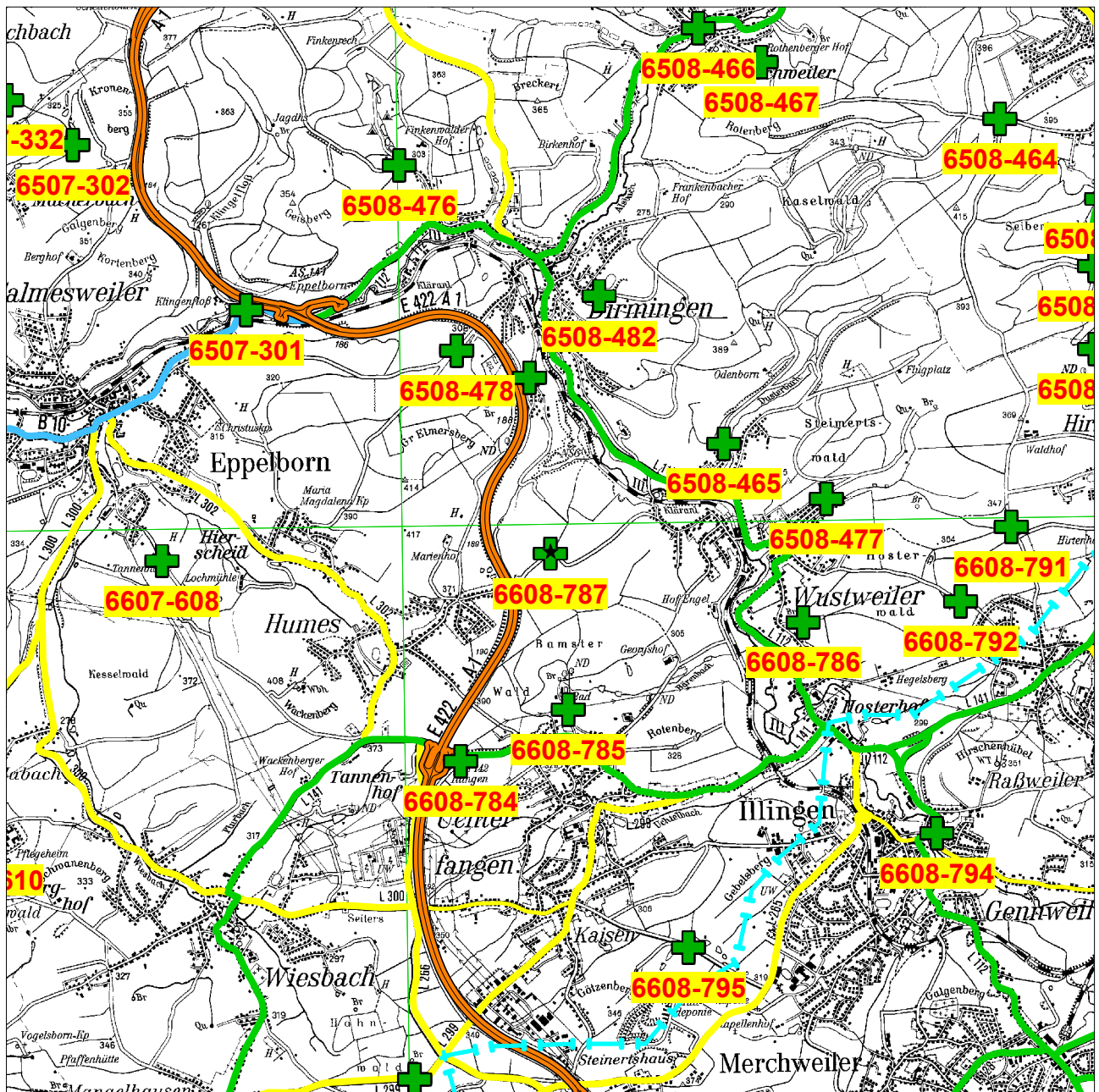
Blattnummer der TK25 6607	harmonisierte Nummer 608	Kommune Eppelborn
Datenstand 24.05.2005	Kreis NK	Rettungswache Lebach
Eppelborn, Ende der Schleidstrasse, Tannenhof		
Gauss-Krüger rechts 2570700 Meter	Gauss-Krüger hoch 5473784 Meter	Anfahrpunkte für Rettungsfahrzeuge bereitgestellt von:  SaarForst Landesbetrieb
WGS84 Länge 6.97339 Grad Ost	WGS84 Breite 49.3969 Grad Nord	
Strassenmeisterei Lebach	2	




Blattnummer der TK25 6607	harmonisierte Nummer 610	Kommune Eppelborn
Datenstand 24.05.2005	Kreis NK	Rettungswache Illingen
Eppelborn-Habach, L301, Pflegeheim Parkplatz		
Gauss-Krüger rechts 2569327 Meter	Gauss-Krüger hoch 5471603 Meter	Anfahrpunkte für Rettungsfahrzeuge bereitgestellt von:
WGS84 Länge 6.95409 Grad Ost	WGS84 Breite 49.3774 Grad Nord	
Strassenmeisterei Lebach	2	 SaarForst Landesbetrieb



Blattnummer der TK25 6608	harmonisierte Nummer 783	Kommune Eppelborn
Datenstand 24.05.2005	Kreis NK	Rettungswache Illingen
L299 Uchtelfangen-Mangelhausen, Parkplatz Jakobshütte		
Gauss-Krüger rechts 2572674 Meter	Gauss-Krüger hoch 5469736 Meter	Anfahrpunkte für Rettungsfahrzeuge bereitgestellt von: 
WGS84 Länge 6.99983 Grad Ost	WGS84 Breite 49.3603 Grad Nord	
Strassenmeisterei Lebach	2	



Blattnummer der TK25 6608	harmonisierte Nummer 787	Kommune Eppelborn
Datenstand 24.05.2005	Kreis NK	Rettungswache Illingen
Wustweiler, Waldrand am Ende der Humeser Strasse		
Gauss-Krüger rechts 2573734 Meter	Gauss-Krüger hoch 5473842 Meter	Anfahrpunkte für Rettungsfahrzeuge bereitgestellt von: 
WGS84 Länge 7.01519 Grad Ost	WGS84 Breite 49.3971 Grad Nord	
Strassenmeisterei Lebach	2	